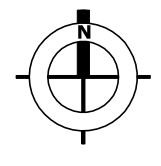
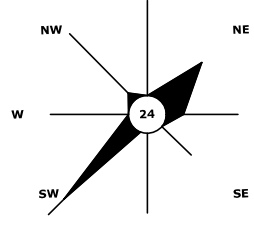


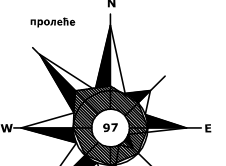
ГРАЂЕВИНСКО ПОДРУЧЈЕ СА ПОВРШИНАМА ЈАВНЕ НАМЕНЕ



ГОДИШНА РУКА ВЕТРОВА



Бих



1. КВАДРАНТ

просечна једна ветра 1.58 м/сек

2. КВАДРАНТ

просечна једна ветра 1.58 м/сек

3. КВАДРАНТ

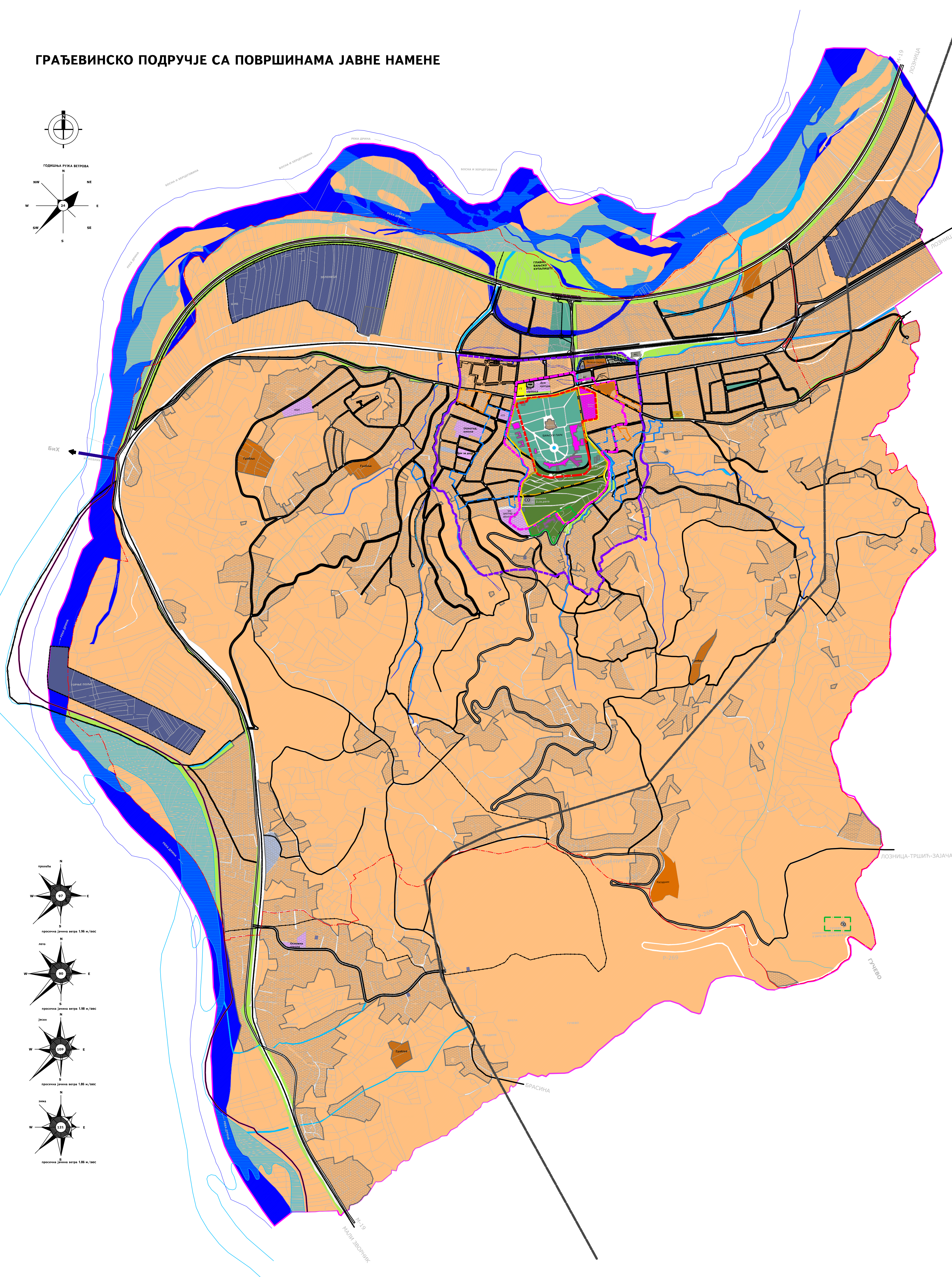
просечна једна ветра 1.00 м/сек

4. КВАДРАНТ

просечна једна ветра 1.00 м/сек

5. КВАДРАНТ

просечна једна ветра 1.00 м/сек



ЛЕГЕНДА

- граница обухвата предметног подручја
- - - граница обухвата бањског подручја
- - - граница непосредне заштите бањско-лечилишне зоне
- - - граница уже заштите бањско-лечилишне зоне
- - - граница шире заштите бањско-лечилишне зоне
- - - граница заштите просторне културно-историјске целине
- - - граница 1. зоне заштите градитељског наслеђа
- - - граница 2. зоне заштите градитељског наслеђа
- - - граница 3. зоне заштите градитељског наслеђа
- - - граница 4. зоне заштите градитељског наслеђа
- - - граница уже зоне заштите водозахвата
- - - граница шире зоне заштите водозахвата
- - - граница зоне непосредне заштите комун. изворишта водоснабдевања-водозахвата
- - - граница водозахвата индустријске сирове воде
- - - граница грађевинског подручја
- грађевинско подручје
- постојеће корито Реке Дрине

ЗЕМЉИШТЕ СА ПОВРШИНАМА ЈАВНЕ НАМЕНЕ

- СПЕЦИЈАЛИЗОВАНИ ЦЕНТРИ
 - здравствени центри
- ФУНКЦИЈЕ ДРУШТВЕНОГ СТАНДАРДА
 - образовање и наука
 - култура и уметност
 - здравствена и социјална заштита
 - управа и политичка организација
 - услуге и пословање (пошта)
- СПОРТ И РЕКРЕАЦИЈА
 - спортско рекреативне површине и центри
- КОМУНАЛНЕ ПОВРШИНЕ
 - комунални садржаји (гробља, зелена пијача, расадник)
 - објекти водовода (црна станица, бунари, каптаже)
 - трафо станице
- ЗЕЛЕНИЛО
 - парк
 - шума-парк
 - заштитно зеленило и остале врсте
- САОБРАЋАЈНИ КОРИДОРИ И ПОВРШИНЕ
 - железничка пруга
 - саобраћајне површине
 - АС автобуска станица
 - ЖС железничка станица
 - П јавни паркинг
 - ГТ градски трг
- ИНФРАСТРУКТУРНИ КОРИДОРИ
 - планирани 110 кВ надземни водови
- СПОМЕНИЦИ КУЛТУРЕ
 - СО споменичко обележје
 - АН археолошко налазиште
- ОСТАЛЕ ПОВРШИНЕ
 - водно земљиште по катастру
 - остале водене површине (потоци, канали)
 - насил
 - ХЕ Козлук
- ЗЕМЉИШТЕ СА ПОВРШИНАМА СА ОСТАЛИМ НАМЕНАМА